

### QUYẾT ĐỊNH

Về việc cho Ban Quản lý dự án 2 tỉnh Sóc Trăng chuyển mục đích sử dụng 187.500 m<sup>2</sup> rừng phòng hộ sang mục đích khác để thực hiện **Tiểu dự án Đầu tư xây dựng cơ sở hạ tầng phục vụ chuyển đổi sản xuất phù hợp với điều kiện sinh thái, nâng cao sinh kế, thích ứng biến đổi khí hậu vùng Cù Lao Dung (Dự án ICRSL)**

### ỦY BAN NHÂN DÂN TỈNH SÓC TRĂNG

Căn cứ Luật Tổ chức chính quyền địa phương ngày 19/6/2015; Luật Sửa đổi, bổ sung một số điều của Luật Tổ chức Chính phủ và Luật Tổ chức chính quyền địa phương ngày 22/11/2019;

Căn cứ Luật Lâm nghiệp ngày 15/11/2017;

Căn cứ Nghị định số 156/2018/NĐ-CP ngày 16/11/2018 của Chính phủ quy định chi tiết thi hành một số điều của Luật Lâm nghiệp;

Căn cứ Nghị quyết số 50/NĐ-HĐND ngày 06/12/2019 của Hội đồng nhân dân tỉnh Sóc Trăng về chủ trương chuyển mục đích sử dụng rừng sang mục đích khác trên địa bàn tỉnh Sóc Trăng;

Theo đề nghị của Giám đốc Sở Tài nguyên và Môi trường tỉnh Sóc Trăng (Tờ trình số 771/TTr-STNMT-CCQLĐĐ ngày 13/4/2021, Công văn số 1382/STNMT-CCQLĐĐ ngày 14/6/2021 và Công văn số 1926/STNMT-CCQLĐĐ ngày 28/7/2021).

### QUYẾT ĐỊNH:

**Điều 1.** Cho Ban Quản lý dự án 2 tỉnh Sóc Trăng chuyển mục đích sử dụng 187.500 m<sup>2</sup> rừng phòng hộ thuộc 06 thửa đất tại xã An Thạnh 3 và 06 thửa đất tại xã An Thạnh Nam, huyện Cù Lao Dung, tỉnh Sóc Trăng sang mục đích khác để thực hiện Tiểu dự án Đầu tư xây dựng cơ sở hạ tầng phục vụ chuyển đổi sản xuất phù hợp với điều kiện sinh thái, nâng cao sinh kế, thích ứng biến đổi khí hậu vùng Cù Lao Dung (Dự án ICRSL).

(Đính kèm 12 sơ đồ vị trí chuyển mục đích sử dụng rừng).

### Điều 2.

1. Sở Tài nguyên và Môi trường có trách nhiệm phối hợp Sở Nông nghiệp và Phát triển nông thôn và các đơn vị liên quan triển khai Quyết định này đến Ban Quản lý dự án 2 tỉnh Sóc Trăng.

2. Sở Nông nghiệp và Phát triển nông thôn có trách nhiệm giám sát việc chuyển mục đích sử dụng rừng theo đúng quy định hiện hành.


**Điều 3.** Chánh Văn phòng Ủy ban nhân dân tỉnh, Giám đốc Sở Tài nguyên và Môi trường, Sở Nông nghiệp và Phát triển nông thôn, Ban Quản lý dự án 2 và Chủ tịch Ủy ban nhân dân huyện Cù Lao Dung, tỉnh Sóc Trăng căn cứ Quyết định thi hành kể từ ngày ký. *[Signature]*

**Nơi nhận:**

- Như Điều 3;

- Lưu: VT, KT. *[Signature]*

**TM. ỦY BAN NHÂN DÂN  
KT. CHỦ TỊCH  
PHÓ CHỦ TỊCH**



**Vương Quốc Nam**

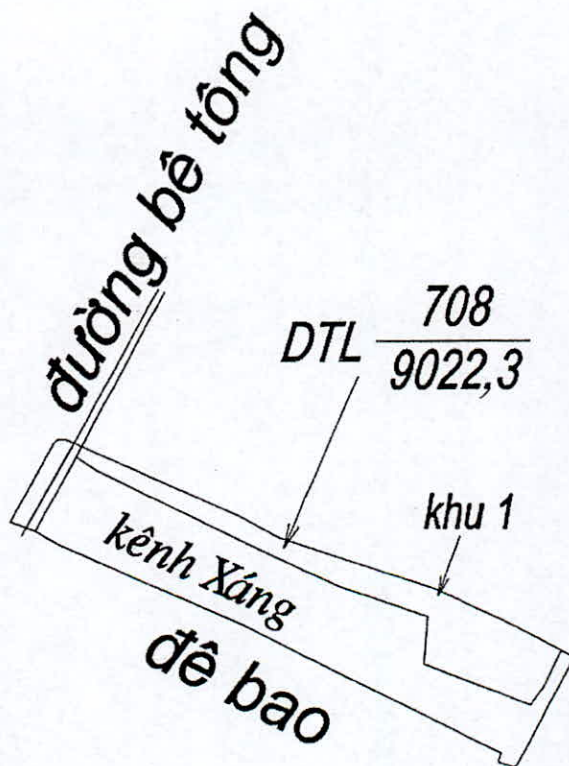


**SƠ ĐỒ VỊ TRÍ CHUYỂN MỤC ĐÍCH SỬ DỤNG RỪNG**

(Kèm theo Quyết định số 1970 /QĐ-UBND ngày 03/8/2021  
của Ủy ban nhân dân tỉnh Sóc Trăng)

Diện tích chuyển mục đích sử dụng rừng phòng hộ là 9.022,3 m<sup>2</sup>, thuộc thửa đất số 708, tờ bản đồ số 04, tọa lạc tại xã An Thạnh 3, huyện Cù Lao Dung, tỉnh Sóc Trăng.

Vị trí chuyển mục đích sử dụng rừng phòng hộ được xác định theo Sơ đồ vị trí khu đất do Văn phòng Đăng ký đất đai tỉnh Sóc Trăng thực hiện ngày 12/3/2021.

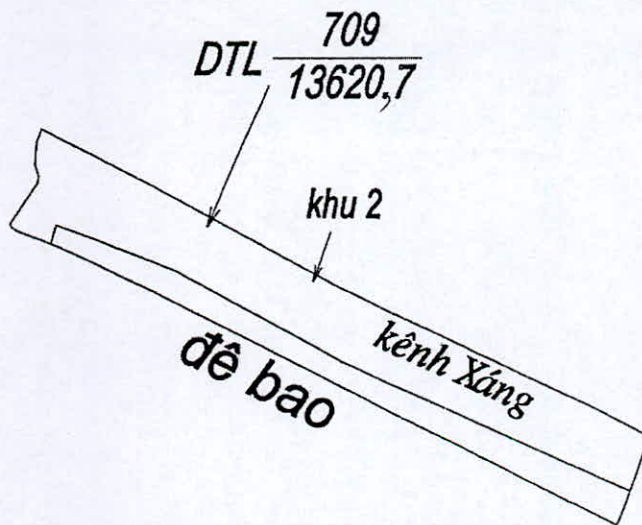


**SƠ ĐỒ VỊ TRÍ CHUYỂN MỤC ĐÍCH SỬ DỤNG RỪNG**

(Kèm theo Quyết định số 1970 /QĐ-UBND ngày 03 /8/2021  
của Ủy ban nhân dân tỉnh Sóc Trăng)

Diện tích chuyển mục đích sử dụng rừng phòng hộ là 13.620,7 m<sup>2</sup>, thuộc thửa đất số 709, tờ bản đồ số 04, tọa lạc tại xã An Thạnh 3, huyện Cù Lao Dung, tỉnh Sóc Trăng.

Vị trí chuyển mục đích sử dụng rừng phòng hộ được xác định theo Sơ đồ vị trí khu đất do Văn phòng Đăng ký đất đai tỉnh Sóc Trăng thực hiện ngày 12/3/2021.



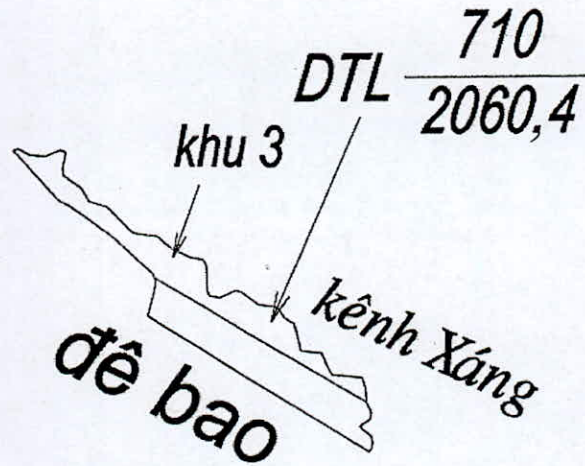


**SƠ ĐỒ VỊ TRÍ CHUYỂN MỤC ĐÍCH SỬ DỤNG RỪNG**

(Kèm theo Quyết định số 1970/QĐ-UBND ngày 03/8/2021  
của Ủy ban nhân dân tỉnh Sóc Trăng)

Diện tích chuyển mục đích sử dụng rừng phòng hộ là 2.060,4 m<sup>2</sup>, thuộc thửa đất số 710, tờ bản đồ số 04, tọa lạc tại xã An Thạnh 3, huyện Cù Lao Dung, tỉnh Sóc Trăng.

Vị trí chuyển mục đích sử dụng rừng phòng hộ được xác định theo Sơ đồ vị trí khu đất do Văn phòng Đăng ký đất đai tỉnh Sóc Trăng thực hiện ngày 12/3/2021.

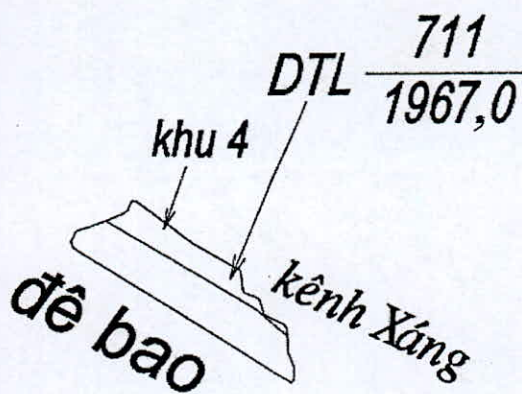


**SƠ ĐỒ VỊ TRÍ CHUYỂN MỤC ĐÍCH SỬ DỤNG RỪNG**

(Kèm theo Quyết định số 1970/QĐ-UBND ngày 03/8/2021  
của Ủy ban nhân dân tỉnh Sóc Trăng)

Diện tích chuyển mục đích sử dụng rừng phòng hộ là 1.967,0 m<sup>2</sup>, thuộc thửa đất số 711, tờ bản đồ số 04, tọa lạc tại xã An Thạnh 3, huyện Cù Lao Dung, tỉnh Sóc Trăng.

Vị trí chuyển mục đích sử dụng rừng phòng hộ được xác định theo Sơ đồ vị trí khu đất do Văn phòng Đăng ký đất đai tỉnh Sóc Trăng thực hiện ngày 12/3/2021.



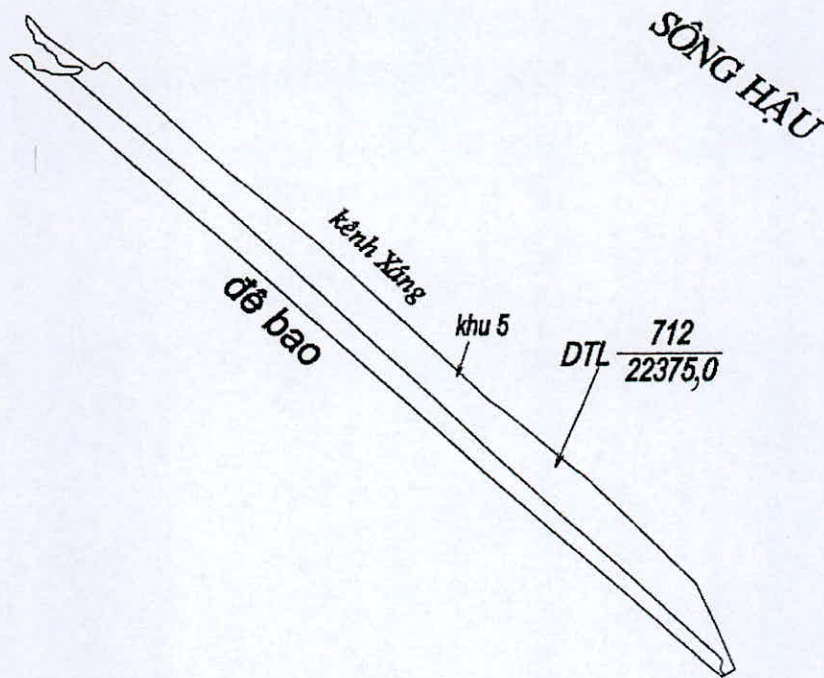


**SƠ ĐỒ VỊ TRÍ CHUYỂN MỤC ĐÍCH SỬ DỤNG RỪNG**

(Kèm theo Quyết định số 1970/QĐ-UBND ngày 03/8/2021  
của Ủy ban nhân dân tỉnh Sóc Trăng)

Diện tích chuyển mục đích sử dụng rừng phòng hộ là 22.375,0 m<sup>2</sup>, thuộc thửa đất số 712, tờ bản đồ số 04, tọa lạc tại xã An Thạnh 3, huyện Cù Lao Dung, tỉnh Sóc Trăng.

Vị trí chuyển mục đích sử dụng rừng phòng hộ được xác định theo Sơ đồ vị trí khu đất do Văn phòng Đăng ký đất đai tỉnh Sóc Trăng thực hiện ngày 12/3/2021.





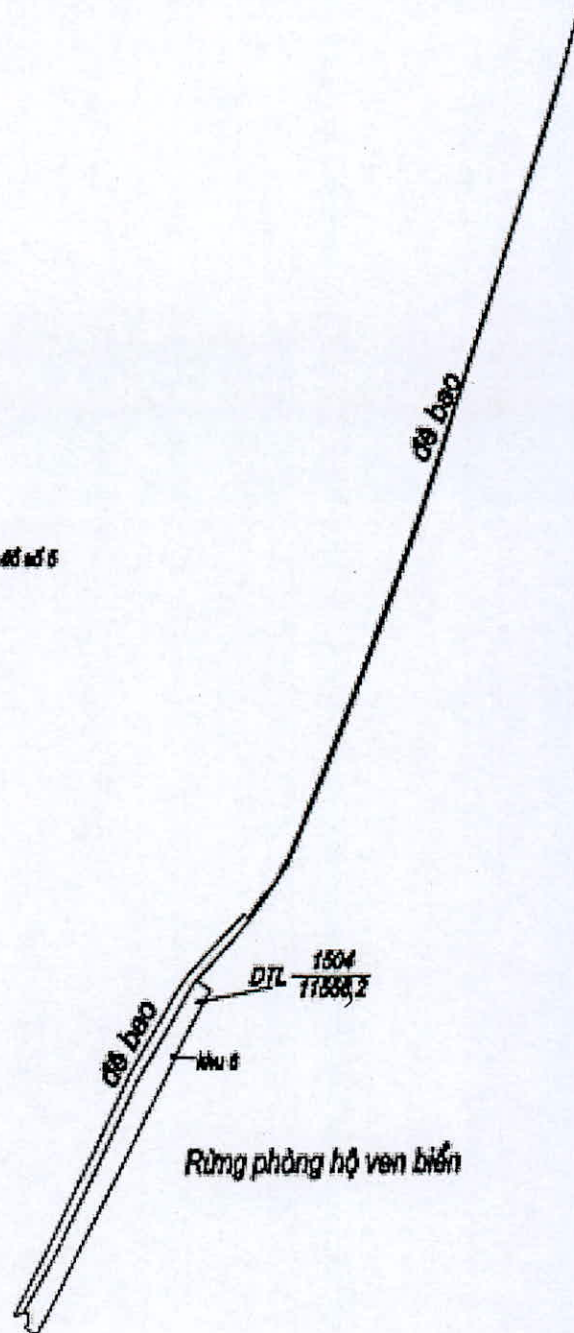
## SƠ ĐỒ VỊ TRÍ CHUYỂN MỤC ĐÍCH SỬ DỤNG RỪNG

(Kèm theo Quyết định số 1970/QĐ-UBND ngày 03/8/2021  
của Ủy ban nhân dân tỉnh Sóc Trăng)

Diện tích chuyển mục đích sử dụng rừng phòng hộ là 11.558,2 m<sup>2</sup>, thuộc thửa đất số 1504, tờ bản đồ số 05, tọa lạc tại xã An Thạnh 3, huyện Cù Lao Dung, tỉnh Sóc Trăng.

Vị trí chuyển mục đích sử dụng rừng phòng hộ được xác định theo Sơ đồ vị trí khu đất do Văn phòng Đăng ký đất đai tỉnh Sóc Trăng thực hiện ngày 12/3/2021.

Tờ bản đồ số 5



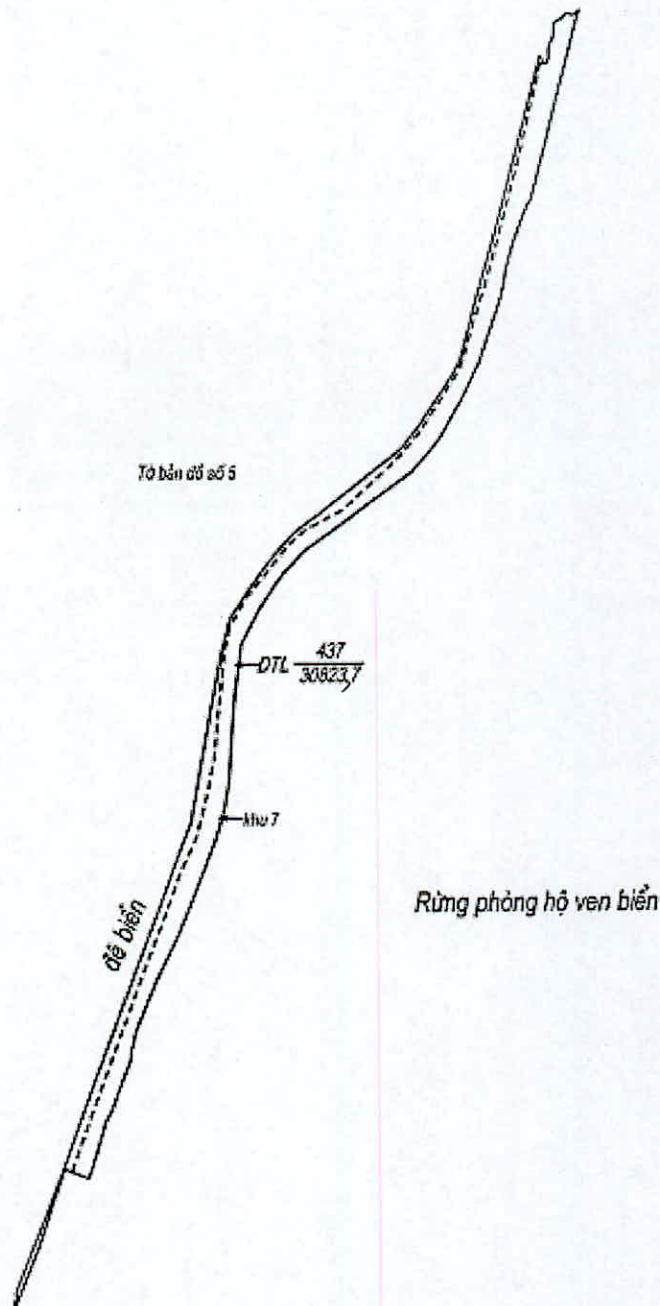




**SƠ ĐỒ VỊ TRÍ CHUYỂN MỤC ĐÍCH SỬ DỤNG RỪNG**  
(Kèm theo Quyết định số 1970/QĐ-UBND ngày 03/8/2021  
của Ủy ban nhân dân tỉnh Sóc Trăng)

Diện tích chuyển mục đích sử dụng rừng phòng hộ là 30.823,7 m<sup>2</sup>, thuộc thửa đất số 437, tờ bản đồ số 05, tọa lạc tại xã An Thạnh Nam, huyện Cù Lao Dung, tỉnh Sóc Trăng.

Vị trí chuyển mục đích sử dụng rừng phòng hộ được xác định theo Sơ đồ vị trí khu đất do Văn phòng Đăng ký đất đai tỉnh Sóc Trăng thực hiện ngày 12/3/2021.



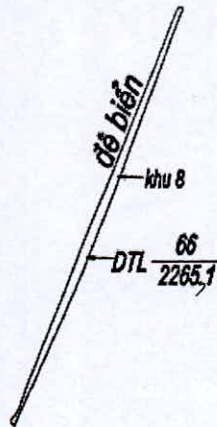
**SƠ ĐỒ VỊ TRÍ CHUYỂN MỤC ĐÍCH SỬ DỤNG RỪNG**

(Kèm theo Quyết định số 1970/QĐ-UBND ngày 03/8/2021  
của Ủy ban nhân dân tỉnh Sóc Trăng)

Diện tích chuyển mục đích sử dụng rừng phòng hộ là 2.265,1 m<sup>2</sup>, thuộc thửa đất số 66, tờ bản đồ số 07, tọa lạc tại xã An Thạnh Nam, huyện Cù Lao Dung, tỉnh Sóc Trăng.

Vị trí chuyển mục đích sử dụng rừng phòng hộ được xác định theo Sơ đồ vị trí khu đất do Văn phòng Đăng ký đất đai tỉnh Sóc Trăng thực hiện ngày 12/3/2021.

Tờ bản đồ số 7



Rừng phòng hộ ven biển



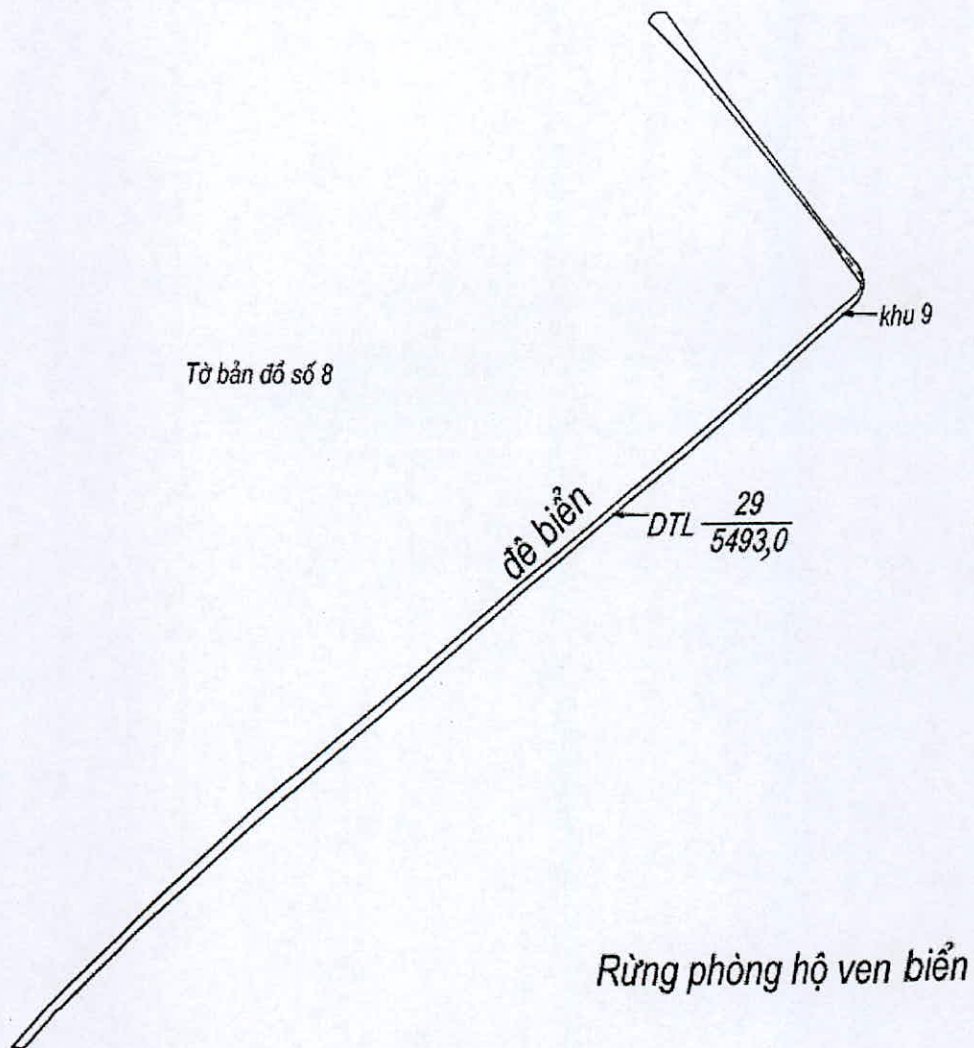


## SƠ ĐỒ VỊ TRÍ CHUYỂN MỤC ĐÍCH SỬ DỤNG RỪNG

(Kèm theo Quyết định số 1970/QĐ-UBND ngày 03/8/2021  
của Ủy ban nhân dân tỉnh Sóc Trăng)

Diện tích chuyển mục đích sử dụng rừng phòng hộ là 5.493,0 m<sup>2</sup>, thuộc thửa đất số 29, tờ bản đồ số 08, tọa lạc tại xã An Thạnh Nam, huyện Cù Lao Dung, tỉnh Sóc Trăng.

Vị trí chuyển mục đích sử dụng rừng phòng hộ được xác định theo Sơ đồ vị trí khu đất do Văn phòng Đăng ký đất đai tỉnh Sóc Trăng thực hiện ngày 12/3/2021.

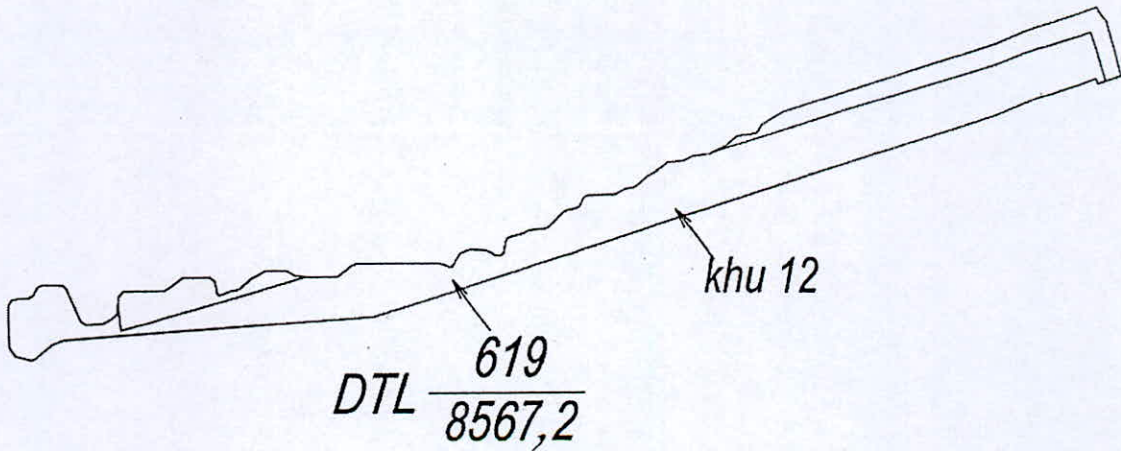


**SƠ ĐỒ VỊ TRÍ CHUYỂN MỤC ĐÍCH SỬ DỤNG RỪNG**

(Kèm theo Quyết định số 1970 /QĐ-UBND ngày 03 /8/2021  
của Ủy ban nhân dân tỉnh Sóc Trăng)

Diện tích chuyển mục đích sử dụng rừng phòng hộ là 8.567,2 m<sup>2</sup>, thuộc thửa đất số 619, tờ bản đồ số 01, tọa lạc tại xã An Thạnh Nam, huyện Cù Lao Dung, tỉnh Sóc Trăng.

Vị trí chuyển mục đích sử dụng rừng phòng hộ được xác định theo Sơ đồ vị trí khu đất do Văn phòng Đăng ký đất đai tỉnh Sóc Trăng thực hiện ngày 12/3/2021.









## SƠ ĐỒ VỊ TRÍ CHUYỂN MỤC ĐÍCH SỬ DỤNG RỪNG

(Kèm theo Quyết định số 1970 /QĐ-UBND ngày 03/8/2021  
của Ủy ban nhân dân tỉnh Sóc Trăng)

Diện tích chuyển mục đích sử dụng rừng phòng hộ là 35.239,2 m<sup>2</sup>, thuộc thửa đất số 621, tờ bản đồ số 01, tọa lạc tại xã An Thạnh Nam, huyện Cù Lao Dung, tỉnh Sóc Trăng.

Vị trí chuyển mục đích sử dụng rừng phòng hộ được xác định theo Sơ đồ vị trí khu đất do Văn phòng Đăng ký đất đai tỉnh Sóc Trăng thực hiện ngày 12/3/2021.

